

แผนส่งเสริมการท่องเที่ยว  
ประจำปีงบประมาณ ๒๕๖๘



จัดทำโดย  
งานประชาสัมพันธ์  
เทศบาลตำบลนาयाาง  
อำเภอชะอำ จังหวัดเพชรบุรี

## คำนำ

เทศบาลตำบลนาयाาง ในฐานะองค์กรปกครองส่วนท้องถิ่น มีบทบาท อำนาจหน้าที่ และความรับผิดชอบ โดยได้กำหนดกรอบ ความเป็นอิสระในการกำหนดนโยบายที่จะดำเนินการในการบริหารด้านต่าง ๆ ตามอำนาจหน้าที่ของตนเองประกอบกับพระราชบัญญัติกำหนดแผนและขั้นตอนการกระจายอำนาจให้แก่องค์กรปกครองส่วนท้องถิ่น พ.ศ. ๒๕๔๒ มาตรา ๑๖ (๘) การส่งเสริมการท่องเที่ยว เพื่อให้การดำเนินงานในการให้บริการขององค์กรปกครองส่วนท้องถิ่นทุก ๆ ด้าน เกิดประโยชน์สูงสุดของประชาชน สามารถกำหนดรูปแบบและทิศทางในการบริหารงาน ที่มีประสิทธิภาพและบรรลุตามความมุ่งหมาย อันจะส่งผลให้กับเทศบาลตำบลนาयाาง ได้ยกระดับคุณภาพชีวิตของประชาชนในพื้นที่ให้ดีขึ้นได้อย่างมีประสิทธิภาพและก่อให้เกิดประโยชน์แก่ส่วนรวมอย่างต่อเนื่องและยั่งยืน ซึ่งภารกิจที่ได้รับคือ ภารกิจด้านการวางแผน การส่งเสริมการลงทุน พาณิชยกรรมและการท่องเที่ยว

เทศบาลตำบลนาयाาง ได้จัดทำแผนการส่งเสริมการท่องเที่ยวเล่มนี้ขึ้น เพื่อใช้เป็นกรอบและแนวทางในการส่งเสริมการท่องเที่ยว ในชุมชนทุกรูปแบบต่าง ๆ ซึ่งจะเป็นประโยชน์ต่อชุมชน พร้อมกับนำไปประยุกต์ใช้ให้ทันต่อสถานการณ์ปัจจุบันส่งผลให้เกิดการพัฒนาการท่องเที่ยวที่ยั่งยืน

งานประชาสัมพันธ์

เทศบาลตำบลนาयाาง

## สารบัญ

เรื่อง	หน้า
ส่วนที่ ๑ บทนำ	๑
ส่วนที่ ๒ แหล่งท่องเที่ยว	๗
ส่วนที่ ๓ ปฏิทินท่องเที่ยว	๑๑
ส่วนที่ ๔ แผนที่ท่องเที่ยว	๑๒
ส่วนที่ ๕ รายละเอียดต่าง ๆ ที่เกี่ยวข้อง	๑๓

---

## ส่วนที่ ๑

### บทนำ

#### ๑. ข้อมูลพื้นฐาน

##### ๑.๑ ประวัติความเป็นมาของเทศบาลตำบลนาयाง

เทศบาลตำบลนาयाง เป็นหน่วยการปกครองท้องถิ่น ได้รับการเปลี่ยนแปลงฐานะ จากสุขาภิบาลนาयाงเป็น “เทศบาลตำบลนาयाง” โดยประกาศในราชกิจจานุเบกษา เล่ม ๑๑๖ ตอนที่ ๙ ก วันที่ ๒๔ กุมภาพันธ์ พ.ศ. ๒๕๔๒ มีผลทำให้เปลี่ยนแปลงฐานะจากสุขาภิบาลเป็นเทศบาล เมื่อวันที่ ๒๕ พฤษภาคม พ.ศ. ๒๕๔๒ โดยมีนางสาวนิตยา พรสมบุญศิริ นายกเทศมนตรีเป็น คนแรก

#### คำขวัญเทศบาลตำบลนาयाง

“พื้นที่ ๓ ตำบล คนจิตใจงาม เศรษฐกรรรมสวนผสม ชมค่างควายยามเย็น สวยเด่นสำนักงาน”

#### ๑.๒ ข้อมูลทั่วไป

##### ๑.๒.๑ ด้านภูมิศาสตร์

###### (๑) ที่ตั้งของหน่วยงาน

เทศบาลตำบลนาयाง ตั้งอยู่เลขที่ ๔๔๔ หมู่ที่ ๒ ถนนเพชรเกษม ตำบลเขาใหญ่ อำเภอชะอำ จังหวัดเพชรบุรี

##### ๑.๒.๒ อาณาเขตติดต่อ

เทศบาลตำบลนาयाงตั้งอยู่ในเขตอำเภอชะอำทางทิศใต้ของจังหวัดเพชรบุรี

ทิศเหนือ ติดต่อกับเขตองค์การบริหารส่วนตำบลหนองศาลาอำเภอชะอำและอำเภอท่าयाง

ทิศใต้ ติดต่อกับเขตองค์การบริหารส่วนตำบลห้วยทรายเหนืออำเภอชะอำ

ทิศตะวันออก ติดต่อกับเขตเทศบาลเมืองชะอำ

ทิศตะวันตก ติดต่อกับเขตอำเภอท่าयाง

##### ๑.๒.๓ ลักษณะภูมิประเทศ

(๑) ตำบลเขาใหญ่มีพื้นที่เป็นแอ่งกระทะบางส่วนเป็นที่ราบบางส่วนเป็นที่ดอนและบางส่วนเป็นภูเขา

(๒) ตำบลดอนขุนห้วยมีสภาพพื้นที่เป็นที่ราบ และภูเขา

(๓) ตำบลนาयाงมีสภาพพื้นที่เป็นที่ดอน ที่ราบลุ่มและภูเขา

##### ๑.๒.๔ ลักษณะภูมิอากาศ

ลักษณะภูมิอากาศของเทศบาลตำบลนาयाง อากาศโดยทั่วไปไม่หนาวหรือร้อนจัด อุณหภูมิเฉลี่ยทั้งปีประมาณ ๒๘ องศาเซลเซียส โดยฤดูร้อนเริ่มตั้งแต่เดือนกุมภาพันธ์ถึงเดือนพฤษภาคม อุณหภูมิสูงสุดจะอยู่ในช่วงเดือนเมษายน ฤดูฝนเริ่มตั้งแต่เดือนมิถุนายน ไปจนถึงเดือนตุลาคม และจะตกชุกในช่วงเดือนกันยายนถึงเดือนตุลาคม สำหรับฤดูหนาวจะเริ่มตั้งแต่เดือนพฤศจิกายนถึงเดือนมกราคมโดยมีลักษณะอากาศหนาวเย็นเป็นช่วง ๆ

### ๑.๒.๕ เนื้อที่

เทศบาลตำบลนายาง มีเนื้อที่ทั้งสิ้น ๑๘๘.๘๘ ตารางกิโลเมตร

### ๑.๓ ด้านการเมือง/การปกครอง

#### ๑.๓.๑ ด้านการเมือง

-คณะผู้บริหาร ได้แก่

๑. นายอนุรักษ์	พรสมบุรณ์ศิริ	นายกเทศมนตรีตำบลนายาง
๒. นายฉลอง	ช้างสุวรรณ	รองนายกเทศมนตรีตำบลนายาง
๓. นายอุดม	วงวาทีน	รองนายกเทศมนตรีตำบลนายาง
๔. นายไพศาล	สุขสำราญ	ที่ปรึกษานายกเทศมนตรีตำบลนายาง
๕. นายเอกพจน์	พงษ์น้อย	เลขานุการนายกเทศมนตรีตำบลนายาง

-สมาชิกสภาเทศบาล แบ่งเป็น ๒ เขต ได้แก่

สมาชิกเขต ๑ ได้แก่ หมู่ที่ ๑,๒,๓,๔,๖,๗,๘,๙,๑๐,๑๑ (ตำบลเขาใหญ่)

สมาชิกเขต ๒ ได้แก่ หมู่ที่ ๑,๒,๓,๔,๕,๖,๗ (ตำบลดอนขุนห้วย) หมู่ที่

๑,๒,๓,๔,๕,๖,๗,๘,๙ (ตำบลนายาง) และ หมู่ที่ ๕ (ตำบลเขาใหญ่)

โดย คณะกรรมการการเลือกตั้ง ได้ประกาศให้มีการเลือกตั้ง กรณีครบวาระ เมื่อวันที่ ๑๑ พฤษภาคม ๒๕๖๘ และขณะนี้อยู่ระหว่างประกาศการรับรองผลการเลือกตั้ง จากคณะกรรมการการเลือกตั้ง

#### ๑.๓.๒ เขตการปกครอง

เทศบาลตำบลนายาง มีเขตการปกครองทั้งหมด ๓ ตำบล ๒๗ หมู่บ้าน ดังนี้

(๑) ตำบลเขาใหญ่ จำนวน ๑๑ หมู่บ้าน

(๒) ตำบลนายาง จำนวน ๙ หมู่บ้าน

(๓) ตำบลดอนขุนห้วย จำนวน ๗ หมู่บ้าน

#### ๑.๓.๓ ประชากร

ประชากรตามสถิติทะเบียนราษฎร ณ เดือนเมษายน ๒๕๖๘ มีจำนวนทั้งสิ้น ๑๙,๐๔๕ คน แบ่งเป็น ชาย ๙,๑๕๐ คน หญิง ๙,๘๙๕ คน

ตำบลดอนขุนห้วย

หมู่ที่	หมู่บ้าน	ครัวเรือน	ชาย	หญิง	รวม
๑	บ้านสระพระพัฒนา ผู้นำหมู่บ้าน : นายสุรพงษ์ ทองย้อย เบอร์โทร : ๐๙๕-๖๑๔๔๕๙๓	๒๕๘	๒๔๗	๒๔๗	๔๙๔
๒	บ้านร่องระกำ ผู้นำหมู่บ้าน : นายสุชาติ ลิตบัว (กำนัน) เบอร์โทร : ๐๘๑-๙๔๓๔๖๗๖	๒๑๒	๓๔๗	๓๖๖	๗๑๓
๓	บ้านหนองเผาถ่าน ผู้นำหมู่บ้าน : นายมนตรี ม่วงสาสดี เบอร์โทร : ๐๘๕-๒๙๔๓๔๖๖	๔๕๗	๕๙๓	๖๐๔	๑,๑๙๗
๔	บ้านหัวเกาะ ผู้นำหมู่บ้าน : นายวิเชษฐ์ เครืองทิพย์ เบอร์โทร : ๐๘๐-๑๑๐๖๐๘๙	๑๔๔	๒๒๑	๑๙๔	๔๑๕
๕	บ้านดอนขุนห้วย ผู้นำหมู่บ้าน : นายเอกพันธ์ อมรทวิชกุล เบอร์โทร : ๐๘๐-๖๑๙๒๕๖๖	๔๖๐	๗๔๑	๗๖๗	๑,๕๐๘
๖	บ้านใหม่พัฒนา ผู้นำหมู่บ้าน : นายน้อย อบอุ่น เบอร์โทร : ๐๘๑-๒๔๖๗๒๒๖	๒๑๕	๒๗๗	๓๑๖	๕๙๓
๗	บ้านวังยาว ผู้นำหมู่บ้าน : นายสุรศักดิ์ นกเทศ เบอร์โทร : ๐๘๙-๘๐๐๒๕๐๓	๑๒๙	๑๑๙	๑๕๑	๒๗๐
รวม		๑,๘๗๕	๒,๕๔๕	๒,๖๔๕	๕,๑๙๐

## ตำบลเขาใหญ่

หมู่ที่	หมู่บ้าน	ครัวเรือน	ชาย	หญิง	รวม
๑	บ้านตลาดใหม่ ผู้นำหมู่บ้าน : นายอัครพล มีนาม (ก้านัน) เบอร์โทร : ๐๙๓-๙๓๒๗๙๕๒	๑๗๗	๒๒๐	๒๕๔	๔๗๔
๒	บ้านเขาไม้ยาว ผู้นำหมู่บ้าน : วันมงคล มีนาม เบอร์โทร : ๐๖๔-๙๔๐๘๐๔๑	๔๒๓	๓๓๑	๓๕๓	๖๘๔
๓	บ้านหนองสะเดา ผู้นำหมู่บ้าน : นายเทิดทูล แจ้สุวรรณ เบอร์โทร : ๐๘๓-๒๗๕๘๘๗๗	๕๐๒	๓๘๒	๔๔๗	๘๒๙
๔	บ้านห้วยหิน ผู้นำหมู่บ้าน : นายเฉลิม บุญกอง เบอร์โทร : ๐๖๑-๘๕๑๕๖๑๙	๓๑๔	๔๖๘	๔๕๕	๙๒๓
๕	บ้านไร่เนิน ผู้นำหมู่บ้าน : นายสุชิน เอียงอุบล เบอร์โทร : ๐๙๙-๓๕๑๕๙๙๘	๒๖๔	๓๓๓	๓๕๒	๖๘๕
๖	บ้านหนองจันทร์ ผู้นำหมู่บ้าน : นายเชิดชัย ตรงศิริ เบอร์โทร : ๐๘๑-๒๘๖๒๒๒๓	๔๐๘	๓๓๕	๓๗๔	๗๐๙
๗	บ้านหนองยาว ผู้นำหมู่บ้าน : นายธีรพร คงวัฒนา เบอร์โทร : ๐๘๙-๕๕๑๓๖๔๗	๖๑๔	๕๙๖	๗๑๗	๑,๓๑๓
๘	บ้านหุบกะพง ผู้นำหมู่บ้าน : นายพรชัย ทองมี เบอร์โทร : ๐๖๔-๙๖๒๒๘๔๖	๖๒๓	๘๖๔	๘๙๙	๑,๗๖๓
๙	บ้านไร่บน ผู้นำหมู่บ้าน : นายบุญชนะ สีนกอง เบอร์โทร : ๐๘๑-๗๕๘๑๑๕๒	๕๕๔	๒๙๙	๓๕๕	๖๕๔
๑๐	บ้านหุบกะพงพัฒนา ผู้นำหมู่บ้าน : นายไผ่ แป้นทอง เบอร์โทร : ๐๘๓-๔๔๑๑๖๐๐	๓๗๐	๖๔๗	๗๐๙	๑,๓๕๖
๑๑	บ้านหนองจันทร์พัฒนา ผู้นำหมู่บ้าน : นายพยงค์ พันธุ์ดี เบอร์โทร : ๐๘๔-๐๘๔๐๔๙๕	๓๐๖	๓๔๘	๓๕๖	๗๐๔
	รวม	๔,๕๕๕	๔,๘๒๓	๕,๒๗๑	๑๐,๐๙๙

## ตำบลนายาง

หมู่ที่	หมู่บ้าน	ครัวเรือน	ชาย	หญิง	รวม
๑	บ้านบ่อ ผู้นำหมู่บ้าน : นายมานะ นิมานะ เบอร์โทร : ๐๖๔-๐๘๑๕๗๒๔	๗๙	๖๑	๗๗	๑๓๘
๒	บ้านนายาง ๒ ผู้นำหมู่บ้าน : นายเสถียร วงวาทีน (กำนัน) เบอร์โทร : ๐๘๙-๙๘๙๖๘๙๘	๑๖๕	๑๘๔	๒๐๗	๓๙๑
๓	บ้านนายาง ๓ ผู้นำหมู่บ้าน : นายสายชล สว่างจิตร์ เบอร์โทร : ๐๘๙-๒๐๘๐๓๕๕	๒๒๗	๒๔๒	๒๗๖	๕๑๘
๔	บ้านนายาง ๔ ผู้นำหมู่บ้าน : นางพรพรรณ หนูพลาย เบอร์โทร : ๐๖๑-๔๑๕๕๐๙๓	๘๘	๑๑๓	๑๓๐	๒๔๓
๕	บ้านเนินทราย ผู้นำหมู่บ้าน : นายภวิชัยพน มากมูล เบอร์โทร : ๐๘๑-๙๙๕๙๐๙๔	๒๕๑	๓๔๓	๓๗๑	๗๑๔
๖	บ้านโคกเศรษฐี ผู้นำหมู่บ้าน : นายวิมาล มาดี เบอร์โทร : ๐๙๑-๒๗๓๓๖๓๘	๑๔๖	๒๐๔	๒๑๓	๔๑๗
๗	บ้านดอน ผู้นำหมู่บ้าน : นายชาติรี คุ่มสะอาด เบอร์โทร : ๐๘๗-๑๖๖๘๘๕๔	๑๘๗	๒๗๑	๓๐๗	๕๗๘
๘	บ้านไร่ ผู้นำหมู่บ้าน : นายมานพ มากมูล เบอร์โทร : ๐๘๖-๖๒๒๖๙๖๘	๑๓๔	๑๘๘	๒๐๘	๓๙๖
๙	บ้านนายาง ผู้นำหมู่บ้าน : นายศรายุทธ กุลวิราช เบอร์โทร : ๐๘๙-๗๔๔๐๙๖๓	๑๒๑	๑๗๖	๑๙๐	๓๖๖
	รวม	๑,๓๙๘	๑,๗๘๒	๑,๙๗๙	๓,๗๖๑

## ๑.๔ ด้านสังคม

## ๑.๔.๑ การศึกษา ประกอบด้วย







(๑) โรงเรียนระดับประถมศึกษา	จำนวน ๑๐ โรงเรียน
(๒) โรงเรียนระดับมัธยมศึกษา	จำนวน ๑ โรงเรียน
(๓) วิทยาลัยระดับอาชีวศึกษา	จำนวน ๑ วิทยาลัย
(๔) ศูนย์พัฒนาเด็กเล็ก	จำนวน ๑๐ ศูนย์








**๑.๔.๒ สาธารณสุข**

- |                                 |       |     |      |
|---------------------------------|-------|-----|------|
| (๑) โรงพยาบาลส่งเสริมสุขภาพตำบล | จำนวน | ๕   | แห่ง |
| (๒) อาสาสมัครสาธารณสุข (อสม.)   | จำนวน | ๓๔๘ | คน   |






## ส่วนที่ ๒

### แหล่งท่องเที่ยว

แหล่งท่องเที่ยวทางธรรมชาติ	
<p><b>ถ้ำค้างคาวนายาง</b> ตั้งอยู่บริเวณ หมู่ที่ ๒ ตำบลนายาง อำเภอชะอำ จังหวัดเพชรบุรี</p>	
แหล่งท่องเที่ยวทางประวัติศาสตร์/แหล่งเรียนรู้ทางพระพุทธศาสนา	
<p><b>ถ้ำพระเขานาขวาง</b> ตั้งอยู่บริเวณ หมู่ที่ ๒ ตำบลนายาง อำเภอชะอำ จังหวัดเพชรบุรี</p>	
<p><b>วัดนายาง</b> ตั้งอยู่บริเวณ หมู่ที่ ๓ ตำบลนายาง อำเภอชะอำ จังหวัดเพชรบุรี</p>	
<p><b>วัดไร่มะม่วงพระราชดำริส</b> ตั้งอยู่บริเวณ หมู่ที่ ๕ ตำบลดอนขุนห้วย อำเภอชะอำ จังหวัดเพชรบุรี</p>	
<p><b>วัดหนองเฒ่าถ่าน</b> ตั้งอยู่บริเวณ หมู่ที่ ๓ ตำบลดอนขุนห้วย อำเภอชะอำ จังหวัดเพชรบุรี</p>	
<p><b>วัดถ้ำแจรง</b> ตั้งอยู่บริเวณ หมู่ที่ ๒ ตำบลเขาใหญ่ อำเภอชะอำ จังหวัดเพชรบุรี</p>	

<p><b>วัดนิคมวาชิราราม</b> ตั้งอยู่บริเวณ หมู่ที่ ๒ ตำบลเขาใหญ่ อำเภอชะอำ จังหวัดเพชรบุรี</p>	
<p><b>วัดร่องระกำ</b> ตั้งอยู่บริเวณ หมู่ที่ ๒ ตำบลดอนขุนห้วย อำเภอชะอำ จังหวัดเพชรบุรี</p>	
<p><b>วัดหุบกะพง</b> ตั้งอยู่บริเวณ หมู่ที่ ๑๐ ตำบลเขาใหญ่ อำเภอชะอำ จังหวัดเพชรบุรี</p>	
<p>แหล่งท่องเที่ยวทางศิลปวัฒนธรรมประเพณีและภูมิปัญญาท้องถิ่น</p>	
<p><b>การแสดงเพลงพวงมาลัย</b> ตั้งอยู่บริเวณ หมู่ที่ ๒,๓,๔,๙ ตำบลนายาง อำเภอชะอำ จังหวัดเพชรบุรี</p>	
<p>แหล่งท่องเที่ยวเพื่อการเรียนรู้ นันทนาการ และการบันเทิง</p>	
<p><b>คาเมล รีพบลิค</b> ตั้งอยู่บริเวณ หมู่ที่ ๒ ตำบลเขาใหญ่ อำเภอชะอำ จังหวัดเพชรบุรี</p>	
<p><b>พรีเมียม เอาร์ทเลท ชะอำ</b> ตั้งอยู่บริเวณ หมู่ที่ ๖ ตำบลเขาใหญ่ อำเภอชะอำ จังหวัดเพชรบุรี</p>	
<p><b>พันธุ์สุข ฟีดแอนด์ฟาร์ม</b> ตั้งอยู่บริเวณ หมู่ที่ ๖ ตำบลดอนขุนห้วย อำเภอชะอำ จังหวัดเพชรบุรี</p>	

แหล่งท่องเที่ยวเชิงเกษตร	
<p><b>โครงการพระราชประสงค์หุบกะพง</b> ตั้งอยู่บริเวณ หมู่ที่ ๘ ตำบลเขาใหญ่ อำเภอชะอำ จังหวัดเพชรบุรี</p>	
<p><b>โครงการพระราชประสงค์ดอนขุนห้วย</b> ตั้งอยู่บริเวณ หมู่ที่ ๕ ตำบลดอนขุนห้วย อำเภอชะอำ จังหวัดเพชรบุรี</p>	
<p><b>ศูนย์เรียนรู้เกษตรทฤษฎีใหม่ไร้ทองหทัย</b> ตั้งอยู่บริเวณ หมู่ที่ ๒ ตำบลนายาง อำเภอชะอำ จังหวัดเพชรบุรี</p>	
<p><b>ศูนย์เรียนรู้เชิงท่องเที่ยวด้านปศุสัตว์ ชะอำ</b> ตั้งอยู่บริเวณ หมู่ที่ ๑๑ ตำบลเขาใหญ่ อำเภอชะอำ จังหวัดเพชรบุรี</p>	
<p><b>สวนป่าป้อม 2 (Veggie View)</b> ตั้งอยู่บริเวณ หมู่ที่ ๒ ตำบลเขาใหญ่ อำเภอชะอำ จังหวัดเพชรบุรี</p>	
<p><b>ศูนย์การเรียนรู้เศรษฐกิจพอเพียงบ้านหนองยาว</b> ตั้งอยู่บริเวณ หมู่ที่ ๗ ตำบลเขาใหญ่ อำเภอชะอำ จังหวัดเพชรบุรี</p>	
แหล่งท่องเที่ยวตามโครงการชุมชนท่องเที่ยว OTOP นวัตวิถี	
<p><b>ชุมชนท่องเที่ยว OTOP นวัตวิถี บ้านดอนขุนห้วย</b> ตั้งอยู่บริเวณ หมู่ที่ ๕ ตำบลดอนขุนห้วย อำเภอชะอำ จังหวัดเพชรบุรี</p>	

<p><b>กลุ่มวรรณมา ขุนทอด</b> ตั้งอยู่บริเวณ หมู่ที่ ๕ ตำบลดอนขุนห้วย อำเภอลำทะเมนชัย จังหวัดเพชรบุรี</p>	
<p><b>กลุ่มผลิตภัณฑ์ ขนมลดช่องนายาง</b> ตั้งอยู่บริเวณ หมู่ที่ ๓ ตำบลนายาง อำเภอลำทะเมนชัย จังหวัดเพชรบุรี</p>	
<p><b>กลุ่มวิสาหกิจคนทอผ้าดอนขุนห้วย (หม่อนไหม)</b> ตั้งอยู่บริเวณ หมู่ที่ ๕ ตำบลดอนขุนห้วย อำเภอลำทะเมนชัย จังหวัดเพชรบุรี</p>	
<p><b>กลุ่มสตรีผลิตของใช้ในครัวเรือน</b> ตั้งอยู่บริเวณ หมู่ที่ ๘ ตำบลเขาใหญ่ อำเภอลำทะเมนชัย จังหวัดเพชรบุรี</p>	
<p><b>เจินิต กะหรี่ปั๊ป</b> ตั้งอยู่บริเวณ หมู่ที่ ๒ ตำบลดอนขุนห้วย อำเภอลำทะเมนชัย จังหวัดเพชรบุรี</p>	

**ส่วนที่ ๓**  
**ปฏิทินการท่องเที่ยว**

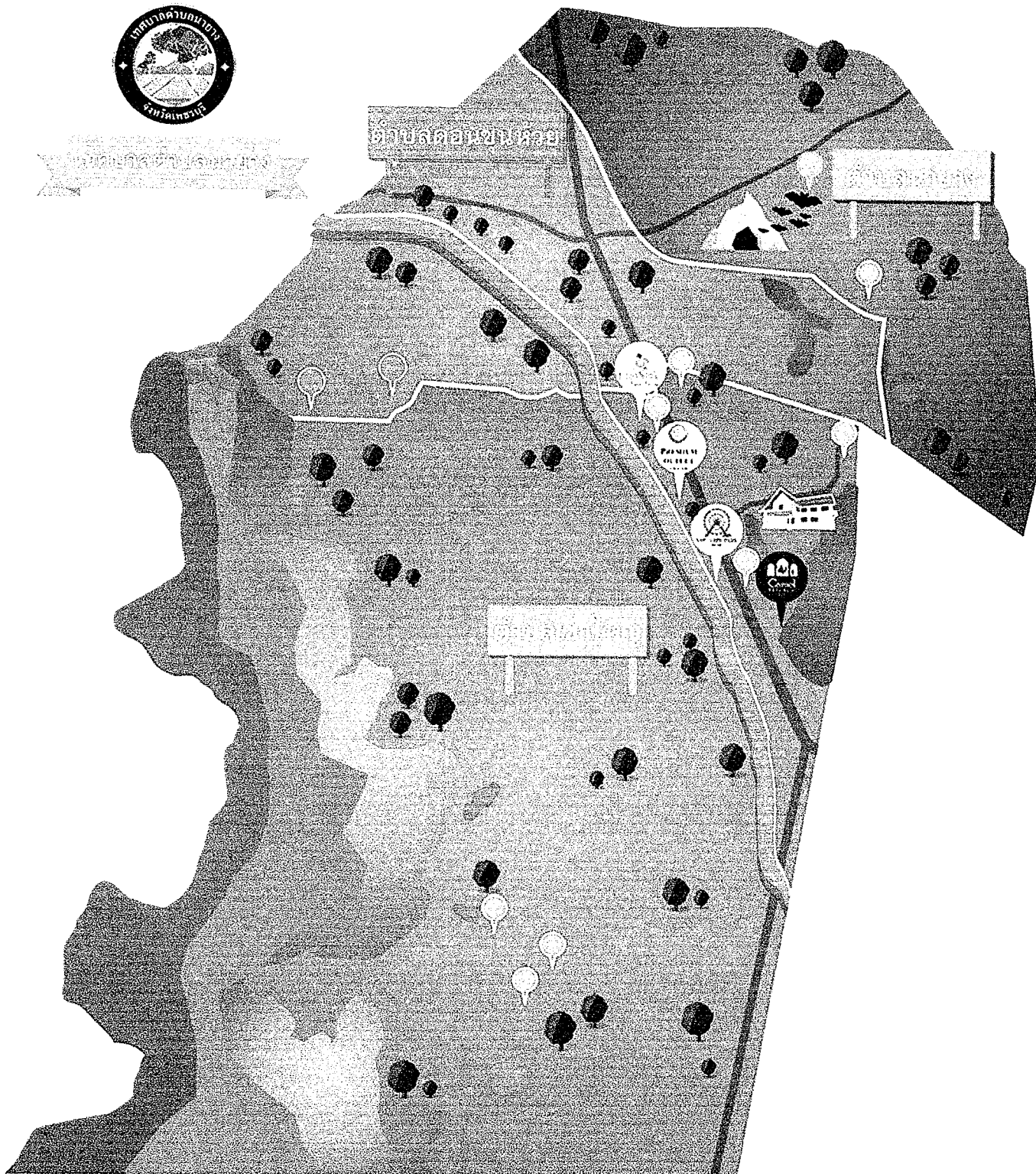
เดือน มกราคม		
วันเสาร์ที่ ๒ ของเดือนมกราคม ทุกปี	<b>งานวันเด็กแห่งชาติ</b> -มอบทุนการศึกษาพร้อมประกาศเกียรติคุณแก่นักเรียนดีเด่น -กิจกรรมบนเวที เช่น ประกวดร้องเพลง , การแสดงของแต่ละโรงเรียน -กิจกรรมภาคสนาม เช่น แจกของขวัญ และเกมทายปัญหา	บริเวณหน้าสำนักงานเทศบาลตำบลนาयाง
เดือน เมษายน		
๑๓ เมษายน ของทุกปี	<b>กิจกรรมสืบสานประเพณีสงกรานต์</b> -ก่อพระเจดีย์ทรายของหมู่บ้านและเยาวชนในเขตเทศบาลฯ -พิธีสงฆ์พระพุทธรูป, พระสงฆ์ -การแสดงวัฒนธรรมท้องถิ่นและการละเล่นพื้นบ้าน -การแสดงมหรสพ -ขบวนแห่งานสงกรานต์ของหมู่บ้านในเขตเทศบาลตำบลนาयाง	สนามโรงเรียนนิคมฯ , บริเวณหน้าสำนักงานเทศบาลตำบลนาयाง
เดือน กรกฎาคม		
กรกฎาคม ของทุกปี	<b>โครงการหล่อเทียนพรรษา</b> -ร่วมกันหล่อเทียนพรรษา -แห่เทียนพรรษา	-บริเวณสำนักงานเทศบาลตำบลนาयाง -วัดในเขตเทศบาลฯ

# ส่วนที่ ๔

## แผนที่ท่องเที่ยว



ศูนย์ข้อมูลการท่องเที่ยว



## ส่วนที่ ๔

### รายละเอียดต่าง ๆ ที่เกี่ยวข้อง

- ติดต่อข้อมูลได้ที่งานประชาสัมพันธ์ เทศบาลตำบลนาayang  
โทร. (๐๓๒) ๔๗๑๓๕๘  
โทรสาร. (๐๓๒) ๔๗๑๓๕๙  
E-mail [www.nayang.go.th](http://www.nayang.go.th)





